

ИНВЕСТИЦИОННЫЙ ПАСПОРТ УВЕЛЬСКОГО МУНИЦИПАЛЬНОГО РАЙОНА

I. ОБЩИЕ СВЕДЕНИЯ

1. Историческая справка
2. Географическое положение. Природные ресурсы
3. Демография, трудовые ресурсы
4. Уровень жизни населения

II. ЭКОНОМИКА

5. Производство
6. Инвестиции

III. ИНФРАСТРУКТУРА

7. Территориальное планирование
8. Строительство, благоустройство
9. Транспортная система
10. Связь

IV. СОЦИАЛЬНАЯ СФЕРА

- 11.Здравоохранение
- 12.Культура, образование, физическая культура, спорт
- 13.Туристический потенциал

V. КОНТАКТНАЯ ИНФОРМАЦИЯ

I. ОБЩИЕ СВЕДЕНИЯ

Увельский муниципальный район (Глава района – Рослов Сергей Геннадьевич)

1. Историческая справка

Первые населенные пункты на Увельской земле появились в середине XVIII века. Это были военные поселения, входившие в состав Оренбургского казачьего войска: станицы Кичигинская, Хомутининская, Дуванкульская.

В 1748 г. — еткульскими казаками во главе с Кичигиным заложена станица Кичигинская.

1758 г. — Основано село Хомутино, основатель казак Хомутинин.

Районный центр Увельского муниципального района основан в 1749 году как военное поселение-крепость, расположенное по берегам реки Увелька — станица Увельская.

В первой половине XIX столетия территория района стала заселяться крепостными крестьянами из Курской, Тамбовской, Пензенской губерний. Так образовались, например, село Петровское (1831 г.), село Николаевка (Красносельское, 1832 г.), село Рождественка (1834 г.), село Нехаево (1836 г.).

К началу XX века на территории современной Увельского района располагалось 3 волости: Андреевская (центр — село Петровка), Егорьевская (село Мордвиновка) и Екатерининская (село Николаевка), а также станица Нижне-Увельская, которой подчинялось 26 казачьих поселений.

Официальная дата образования района — 1924 год, тогда же и станица Увельская переименована в поселок, который и стал районным центром. Число жителей района в то время составляло более 20 тысяч человек. В этот период образовалось первое промышленное градообразующее предприятие Нижне-Увельское карьероуправление, ныне ЗАО Народное предприятие «Челябинское рудоуправление». Но самым старейшим в поселке предприятием считается железнодорожная станция Нижне-Увельская (действует с 1912 года).

2. Географическое положение. Природные ресурсы.

Увельский район находится в восточной части Челябинской области. На севере граничит с Еткульским, на юге — с Троицким, на западе — с Пластовским и Чебаркульским, на востоке — с Октябрьским районами. Внутри границ района расположились: г. Южноуральск (обладающий самостоятельным статусом городского округа) и поселок городского типа Красногорский (подчинен администрации города Еманжелинска).

Площадь территории: 229889 га,

в том числе:

- сельхозугодий - 17800 га;
- из них пашни - 107836 га;
- лесов - 37100 га;

Увельского муниципального района разбит на 10 поселений, в районе 41 населенный пункт. Центр района п. Увельский. Удаленность от областного центра (г. Челябинск) – 90,0 км.

Рельеф Увельского района равнинный. Ландшафт — лесостепь. В районе широко развиты карстовые явления и формы. Выходящие на поверхность известняки с остатками ископаемой палеофауны протягиваются неширокой полосой на несколько десятков километров с северо-востока на юго-запад. Реки Увелька и Сухарыш в отдельных местах вскрывают карстующиеся известняковые породы. Для района характерны как поверхностные карстовые формы (воронки, овраги), так и глубинные (пещеры, колодцы) и переходные между ними (поглощающие воду поноры). На известняковых обнажениях в районе лога Казачий Стан имеются редчайшие для Челябинской области карстовые образования — карры в виде желобков, гребней и лункообразных углублений. В настоящее время спелеологами было учтено в Увельском районе более 80 различных пещер. Наиболее крупные: Казачий Стан (дл. 265 м, глуб. 32 м), Притон (131 и 15 м), Большой Жемеряк (118 и 16 м), Юбилейная (98 и 9,7 м), Михиревская (76 и 8,5 м), Случайная (66 и 27 м).

Климат района - континентальный с резкими колебаниями температур. Преобладающее направление ветров - юго-западного и северного направлений. Продолжительность безморозного периода в среднем 137 дней. Количество осадков, в среднем, составляет 340 мм в год. Средняя температура января -17 °С, июля +18 °С (макс. +40 °С).

По территории района протекают реки Кабанка, Козловка, Селюзьяк, Сухарыш, Увелька. Имеется 158 водоемов — озер (крупнейшие — Горькое (Хомутигинское), Дуванкуль, Кичкибаз, Мышайкуль, Песчаное, Подборное, Сары, Сыровое, Табынына, Таузаткуль, Травяное), болот (Архипково, Большое Камышное, Большой Лиман, Васильевское, Заднее, Займище, Карелино, Малое Камышное, Малый Лиман, Михайловское и др.), а также Южноуральское водохранилище. В районе имеются 20 уникальных озер с совершенно разным составом воды и дна. Озеро Дуванкуль является одним из крупнейших озер области, где ведется промышленный лов различных пород рыбы: сырка, карпа, леща.

Около 16,0 % территории района занимает Увельское охотничье хозяйство. В районе сохранилась богатая и разнообразная фауна. Водятся лоси, косули, козы, лисицы, зайцы и пр. Имеется большое разнообразие пернатой дичи.

3. Демография, трудовые ресурсы

Численность населения Увельского района по состоянию на 1 января 2025 г. — составила 30929 человек.

Показатель	2022	2023	2024
Среднегодовая численность населения, человек	31253	31051	31005
Коэффициент рождаемости, на 1000 человек	8,5	8,2	7,7
Среднесписочная численность работающих на крупных и средних организациях района (без внешних совместителей), человек	5548	5725	5657
Уровень безработицы на конец года, %	0,8	0,6	0,4

Распределение населения по основным возрастным группам

Показатель	ед.измерения	На 01.01.2024
Численность населения, всего	человек	31005
моложе трудоспособного возраста	человек	6483
трудоспособное население	человек	17084
старше трудоспособного населения	человек	7438

4. Уровень жизни населения

Заработная плата

Средняя заработная плата по Увельскому району составляет 56 679,51 рублей (увеличилась на 9 659 рублей).

Среднемесячная заработная плата промышленных предприятий составила – 71 631,1 рублей (увеличена на 11 271,9 рублей).

Среднемесячная заработная плата сельскохозяйственных предприятий – 54 785,0 рублей (увеличение на 9 458,9 рублей).

Среднемесячная заработная плата бюджетного сектора составляет – 43 622,4 рублей (увеличение на 8 245,5 рублей).

Средняя заработная плата по Увельскому району, рублей

Наименование показателей	2023 г.	2024 г.	2024/2023 г.
Среднемесячная заработная плата промышленных предприятий	60359,2	71631,1	+ 11271,9
Среднемесячная заработная плата сельскохозяйственных предприятий	45326,1	54785,0	+ 9458,9
Среднемесячная заработная плата бюджетных организаций	35377,0	43622,4	+ 8245,5

Ситуация на рынке труда

Среднесписочная численность занятых в экономике и составила 5872 чел. из них на предприятиях района трудится 3810 человек и 2062 человек в бюджетном секторе. Численность ИП – составила 585 человек, вновь открытых 127, основное направление – розничная торговля. Число самозанятых граждан – достигло 2103 человека.

Количество самозанятых в Увельском районе

2020 г.	2021 г.	2022 г.	2023 г.	2024 г.
172 чел.	606 чел.	1017 чел.	1667 чел.	2103 чел.

В Увельский центр занятости населения за 2024 год обратилось с целью поиска подходящей работы 207 человек, из них трудоустроилось — 90 человек. Уровень безработицы снизился на 0,2 %.

Виды деятельности	Заявлено вакансий	Признано безработных	Трудоустроено безработных
Сельское хозяйство	129	14	5
Обрабатывающие производства	157	35	24
Строительство	1	7	2
Торговля	9	18	10
Транспортировка и хранение	26	7	8
Управление	47	15	7
Здравоохранение и социальное обеспечение	24	14	9
Образование	48	14	7
Прочие (в том числе летняя занятость)	227	28	18
Итого:	668	152	90

II. ЭКОНОМИКА

5. Производство

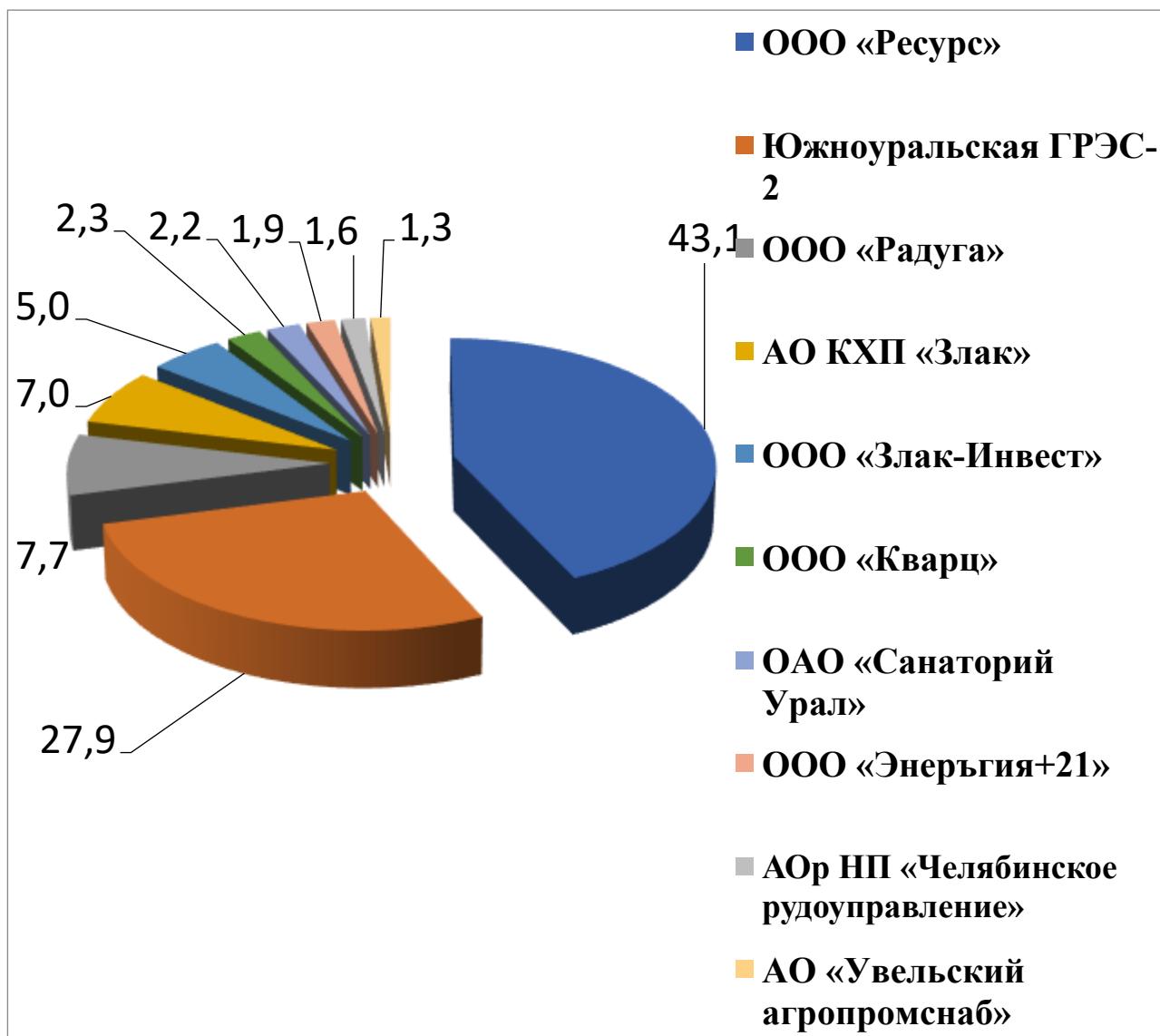
Увельский район является промышленной территорией, что отражается на социально - экономическом развитии района.

Район занимает 17-е место по объему реализованной продукции среди всех городских округов и муниципальных районов Челябинской области и 6-е место среди сельских муниципалитетов, уступая Сосновскому, Варненскому, Саткинскому, Ашинскому, Пластовскому районам.

Объем отгруженных товаров, работ, услуг за 2024 год 27 млрд. 947 млн. 800 тыс. руб., что ниже, чем в 2023 г. на 5,6 %.

Наибольший вклад в развитие экономики района внесли перерабатывающая промышленность, электрогенерация, горнодобывающие предприятия добыча полезных ископаемых увеличилась на 10,6 %.

Лидеры по реализации продукции в общем объеме (в денежном выражении)



6. Инвестиции


Инвестиции в основной капитал являются одним из основных факторов динамики макроэкономических показателей, следовательно, социально-экономическое развитие района зависит от активной инвестиционной деятельности.

За период январь - сентябрь 2024 года инвестиции в основной капитал составили **1 млрд. 793 млн. 170 тыс. рублей**, что ставит Увельский район на **5-е место** среди муниципальных районов Челябинской области по инвестициям в основной капитал.

Наиболее высокие показатели по вложениям инвестиций имеют следующие кампании:



**ООО «РЕСУРС» -
современное
высокотехнологичное
предприятие**



- ООО «РЕСУРС» ввёл в эксплуатацию производственно – логистический комплекс 2-ой очереди, было инвестировано **1 млрд. 625 млн. рублей** (за весь период реализации проекта 4 млрд. 161 млн.рублей). Компания «Увелка» запустила гречневый цех. Объем выпуска увеличится в три раза. Собственная линия по переработке гречихи класса «экстра» **на 11%** снизит себестоимость сырья. Элеватор уже загружен 20 тысячами тонн урожая, в том числе с фермерских полей. Более 60 фермеров области заключили договоры с «Ресурсом» на производство гречихи и овса на полях Челябинской области.

По результатам независимых лабораторных исследований, проведенных по всей территории РФ, гречневая крупа торговой марки «Увелка» признана лучшей и награждена Российским знаком качества.

**ООО «Радуга» - производитель сухих
кормов для домашних питомцев.**



- Компания **ООО «Радуга»** инвестировало **408 млн. 419 тыс.рублей** на увеличение производственных площадей, монтаж технологических. Количество производственных линий достигло **6** единиц (в 2023 г. – 2 ед.), увеличен ассортимент и линейка выпускаемой продукции на **16 SKU** .

Средний показатель объема выпуска продукции в 2024-2025 году составляет ежемесячно 4000 тонн в 2023 году данный показатель составил- 936 тонн.



ЗАО «Увельский Агропромснаб»



ЗАО «УВЕЛЬСКИЙ АГРОПРОМСНАБ»
Челябинская область, п. Увельский



- АО «Увельский Агропромснаб» приобрело новое производственное оборудование (станки) и провело реконструкцию производственного здания на сумму **22,5 млн.руб.**

Цех основного производства оснащен необходимым оборудованием для производства изделий из металла, технологический процесс которых включает в себя резку, термообработку, штамповку, механическую обработку. Продукция предприятия выгодно отличается высоким качеством, удобством упаковки и широким ассортиментом от продукции конкурентов.

Являясь официальными дилерами производителей и учитывая выгодное географическое положение (непосредственная близость от трассы Челябинск-Троицк, международной трассы Екатеринбург-Астана), возможность доставки собственным автотранспортом (2 автомобиля РЕНО грузоподъемностью 30т) и отгрузки по железной дороге (собственный подъездной путь с площадкой и козловым краном грузоп 20т) позволяет обеспечивать запасными частями и своей продукцией крупнейших потребителей Красноярского края, Чебоксар, Ростова-на Дону, Волгограда, Кургана и Ближнего зарубежья.



АО «Энергия+21»




- АО «Энергия+21» инвестировало в производство **4,5 млн. руб.** Запущены две новые литьевые машины, увеличился объем выпуска изоляторов для РЖД **на 50 %**. Внедрена технология нанесения гидрофобного покрытия на стеклянные изоляторы. Разработки АО «Энергия+21» получили господдержку. По итогам конкурсного отбора выигран грант Фонда на возмещение части затрат по НИОКР.

АО «Энергия+21» получило награду на Международном форуме «Электрические сети-2024». Предприятие заняло второе место в номинации «Средство защиты от атмосферных перенапряжений» за разработку ограничителей перенапряжений с силовым корпусом.



Акционерное общество работников Народное предприятие «Челябинское рудоуправление»



- АОр «Народное предприятие «Челябинское рудоуправление» осуществляет добычу минерального сырья на крупных месторождениях. Месторождение Нижне-увельское (участок Бугор) иссякает, с 2025 года начнет работать новое месторождение Южный.

Добыча 516 тыс. тонн глины и 44 тыс. тонн песка в год

- Челябинское рудоуправление осуществляет добычу на крупных месторождениях Челябинской области - каолиновых огнеупорных, керамических и формовочных глин, песка формовочного
- Сотрудничает с потребителями в разных регионах страны
- Основными потребителями являются огнеупорные, керамические, кирпичные, стекольные, металлургические, машиностроительные заводы, а также заводы строительных материалов, и многие другие.



**ООО «Кичигинский
горно-обогатительный
комбинат «Кварц»**



- **ООО «Кварц»** Работает в стабильном режиме, формируются инвестиционные планы.

ООО «Кварц»

- Поставщик высококачественных песков для металлургических, машиностроительных и строительных компаний;
- Для продукции комбината характерен высокий уровень качества, который достигается за счет внедрения современных технологических процессов, нового оборудования;
- Песок наиболее подходящий по качеству служит основным материалом в доменном производстве.

Предприятие постоянно совершенствуется и осваивает новые направления деятельности. ООО «Кварц» является единственным в стране предприятием, выпускающим морозостойкие смеси для промышленных и бытовых нужд.

Смеси ByProc применяются при строительстве и реконструкции объектов от Крыма до Сахалина, успешно поставляются в ближнее зарубежье. Именно высокое качество сухих строительных смесей, выпускаемых «Кварцем», позволило активно использовать их на строительстве ключевых олимпийских объектов в Сочи, которые возводились с применением самых передовых технологий строительного производства.



Акционерное общество комбинат хлебопродуктов «Злак»



В 2024 году комбинат хлебопродуктов «Злак» отпраздновал 95-летие со дня основания. Сегодня предприятие вступило в новую фазу развития производства, включающую модернизацию мощностей, внедрение новых технологий, приобретение дополнительного оборудования, проведение капитальных ремонтов. Особое внимание уделяется современной организации работы и процессу совершенствования производственной системы, на предприятии реализуется программа повышения производительности труда на основе Бережливого производства.

В 2024 году на мельзаводе продолжены работы по монтажу и пуско-наладке оборудования, приобретенного в рамках реализации проекта по модернизации отделений зерноочистки и размола. Программа модернизации участка направлена на обновление работающих секций зерноочистки и размола, установку дополнительных единиц оборудования, оптимизацию технологии производства. Бюджет данного проекта более 30 млн. руб.

На участке БХМ были смонтированы и запущены в работу две новые производительные фасовочные линии форматами – 0,5 и 1 кг. Введено в работу современное фасовочное оборудование на участке производства готовых смесей. В процессе изготовления новая система разделения и подачи ингредиентов и картонажная машина для групповой упаковки. Реализуется I этап проекта по созданию современного цеха с системой транспортировочных конвейеров и автоматической роботизированной линией паллетирования, который должен быть завершен к концу 2025 года. Общий бюджет проекта более 2 млн. евро.

Совместно с китайскими коллегами была смонтирована и запущена в работу вторая экструзионная линия, проведены необходимые тесты по возможностям изготовления на ней имеющегося ассортимента продукции, произведена пуско-наладка новой фасовочной линии с термокамерой. Заказана современная картонажная машина для фасовки на экструзионной линии «Buhler». В прошедшем году завершены работы по реконструкции холодного склада цеха, произведен косметический ремонт, смонтирована стеллажная система.

III. ИНФРАСТРУКТУРА

7. Территориальное планирование

Схема территориального планирования Увельского муниципального района сформирована и утверждена Решением Собрании депутатов Увельского муниципального района № 12 от 15.03.2018 г. (внесены изменения в редакции от 15.04.2021 г. № 15) https://www.admuvelka.ru/city/gradostroitelstvo/dokumenty-territorialnogo-planirovaniya/skhema-territorialnogo-planirovaniya-uvelskogo-munitsipalnogo-rayona/index.php?sphrase_id=32861.

Схемой территориального планирования района предусматриваются:

- основные направления пространственной организации, преобразования территории района на основе Стратегии социально-экономического развития Увельского муниципального района Челябинской области на период до 2035 года;
- предложения по установлению границ поселений и населенных пунктов;
- планируемое размещение объектов капитального строительства местного значения;
- границы зон различного функционального назначения и ограничения на использование территорий указанных зон;
- границы зон с особыми условиями использования территории;
- границы территории объектов культурного наследия;
- меры по развитию инженерной, транспортной и социальной инфраструктур;
- меры по развитию природно-ландшафтного комплекса;
- улучшению условий проживания населения на проектируемой территории;
- градостроительные требования к экологическому и санитарному благополучию;
- меры по защите территорий района от воздействия чрезвычайных ситуаций природного и техногенного характера;
- необходимое территориальное обеспечение для достижения главной цели – повышение качества жизни (возможность получения работы, нормальные жилищные условия, соответствующий уровень развития здравоохранения, образования, культуры, рекреации, улучшения состояния экологии, безопасности жизни и т. д.).

8. Строительство, благоустройство

В рамках национального проекта «Жилье и городская среда» регионального проекта «Формирование комфортной городской среды» в 2024 году проводились мероприятия по четырем объектам:

- Благоустройство памятника защитникам Родины площади в с. Половинка;
- Благоустройство площади по улице Мира в с.Хуторка;
- Благоустройство площади по улице Блюхера с.Красносельское.

В 2024 году продолжилось строительство корпуса школы на 300 мест в пос. Увельский. На конец года выполнено 95% объема строительно-монтажных работ, Приобретено и завезено технологическое оборудование, учебные пособия, медицинское, спортивное, кухонное оборудование, мебель.

Затраты на объект составили 166,65 млн.руб..

В рамках подпрограммы «Модернизация объектов коммунальной инфраструктуры» построена и введена в эксплуатацию блочно-модульная котельная мощностью 1,5 МВт с подводящими сетями п. Каменский, позволившая заменить старое здание котельной. Стоимость объекта 32,98 млн.руб.

В 2024 году выполнен ремонт, в том числе капитальный, внутрипоселковых асфальтовых и щебеночных дорог протяженностью 4,44 километра в поселке Увельском, селах Красносельское и Петровское. Начаты работы по дорогостоящему капитальному ремонту дороги по улице Советской в районном центре. Средства на завершение ремонтных работ по улице Советской выделены по поручению Губернатора Челябинской области А.Л.Текслера.

На ремонт и содержание дорог из областного и местного бюджета направлено 78,7 млн.рублей.

Выполнена проектно-сметная документация

- на строительство моста через реку Кабанка в п.Березовка, получено положительное заключение Госэкспертизы, сметная стоимость объекта 264,8 млн.руб.,

- на газоснабжение д. Нехаево. В настоящее время документация проходит государственную экспертизу.

Созданные новые объекты в 2024 году

Наименование объекта	Количество
Блочно-модульная котельная мощностью 1,5 МВт (п. Каменский)	1
Быстровозводимые почтовые офисы (п. Синий Бор, п. Нагорный, д. Водопойка)	3
Объекты, созданные в рамках инициативного бюджетирования, из них:	9
- Детские площадки (п. Подгорный, д. Копанцево, д. Большое Шумаково)	3
- Спортивные (спортивно-игровые) площадки (п. Увельский, п. Каменский)	2
- Аллея Славы (с. Хомутино)	1
- Автобусная остановка (п. Каменский)	1
- Стела при въезде в п. Каменский	1
Объекты благоустройства, из них:	4
- Благоустройство памятника защитникам Родины в с.Половинка с прилегающей территорией;	
- Благоустройство площади около здания администрации в с.Половинка;	
- Благоустройство площади по улице Мира в с.Хуторка;	
- Благоустройство площади по улице Блюхера с.Красносельское	
ИТОГО:	16

Ввод в действие жилых домов (кв. метров общей площади жилых помещений):

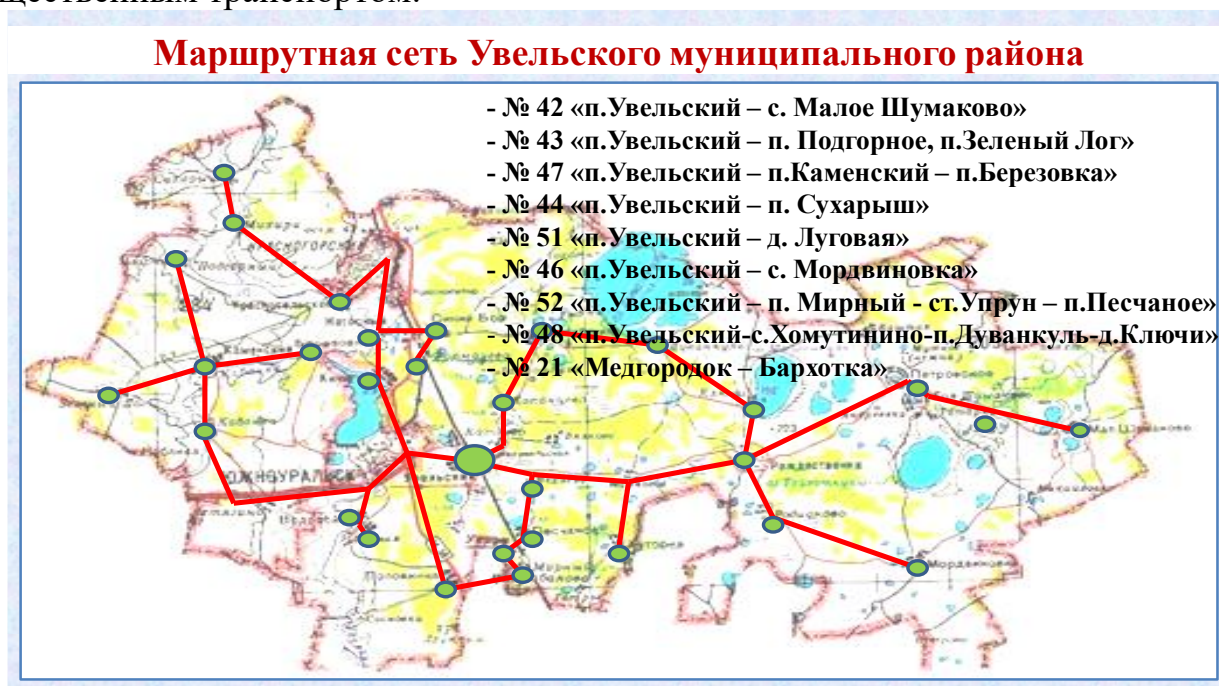
- 2022 год – 11270;
- 2023 год – 12704;
- 2024 год – 10769.

9. Транспортная система

Через район проходит крупная железнодорожная магистраль ЮУЖД с грузопассажирской станцией Нижне-Увельская в райцентре. Район привязан к автодорогам федерального значения М36 Челябинск – Троицк граница с Казахстаном, Азиатский маршрут АН7, Европейский маршрут Е123 и Южноуральск – Магнитогорск. Протяженность ведомственных и частных автомобильных дорог составляла 362,2 километров.

Грузооборот автомобильного транспорта организаций всех отраслей экономики составил 29,9 млн. тн-км. Перевозка грузов автомобильным транспортом организаций всех отраслей экономики составила 1,9 млн. тонн.

В районе осуществляется перевозка пассажиров общественным автобусным транспортом по 9-ти муниципальным маршрутам и 2-м межмуниципальным маршрутам, и все жители района имеют возможность пользоваться общественным транспортом.



10. Связь

В рамках Федеральной программы «Устранение цифрового неравенства» и благодаря организованному активному голосованию жителей проведён высокоскоростной интернет в с. Кабанка и п. Зеленый Лог.

В рамках взаимодействия с «Почтой России» построены 3 новые отделения почты в с. Водопойка, п. Синий Бор и п. Нагорный.

Все населенные пункты района имеют междугороднюю, сотовую и почтовую связь. В районном центре находится ЛТЦ Увельского района ПАО «Ростелеком» Южноуральский филиал УФПС Челябинской области филиала ФГУ «Почта России».

Построены точки коллективного доступа Wi-Fi, по проекту цифрового неравенства в п. Мирный, д. Ключи, д. Большое Шумаково. Построены абонентские оптические сети в п. Увельской, п. Нагорный.

IV. СОЦИАЛЬНАЯ СФЕРА

11.Здравоохранение

Медицинская помощь населению района оказывается ГБУЗ «Районная больница п. Увельский» по следующим профилям:

- Неврологический, терапевтический, инфекционный, офтальмологический, стоматологический, педиатрический, отоларингологический, хирургический, эндокринологический, дермато-венерологический, офтальмологический, психиатрический, физиотерапевтический., эндоскопический, функциональная диагностика.

В рамках развития инфраструктуры ГБУЗ «Районная больница п. Увельский» в 2021 г. было выделено на ремонт объектов здравоохранения на сумму более 13,6 млн. руб.:

- проведен ремонт инфекционного отделения, участковой больницы с. Петровское;
- проведена замена рентген - аппарата;
- начаты ремонтные работы в поликлинике и терапевтическом отделении;
- проведен ремонт пожарной безопасности поликлиники и терапевтического отделения

В 2022 г. на общую сумму более 18 млн. рублей выполнены: ремонты женской консультации, ЦОВП с. Кичигино, ЦОВП с. Красносельское, окончены ремонты поликлиники и терапевтического отделения. Кроме того, в 2022 году по федеральной программе проведен капитальный ремонт ФАП с. Песчаное, ФАП с. Половинка, ФАП п. Синий Бор на общую сумму более 6,8 млн. руб.

В 2023 году отремонтирована кровля здания ФАП с. Мордвиновка на общую сумму 418 тыс. рублей.

В 2024 выделены денежные средства на текущий ремонт ФАП д. Родионово в размере 1 618 157,93 и ЦОВП п. Березовка в размере 3 506 443,54 рублей. В настоящий момент ведутся ремонтные работы.

С 2020 по 2023 г.г. на территории Увельского муниципального района введены 9 новых модульных ФАПов в населенных пунктах с. Катаево, с. Красносельское, п. Подгорный, с. Дуванкуль, п. Зеленый Лог, п. Мирный, п. Формачево, с. Кабанка и п. Михири.

В 2024 году с целью привлечения медицинских работников районным Собранием депутатов принята дополнительная мера социальной поддержки в виде единовременной социальной выплаты врачам в размере 1 млн. рублей, среднему медицинскому персоналу в размере 500 тыс. рублей и ежемесячной выплаты в виде компенсации фактических расходов на проезд до места работы. На данные цели из местного бюджета в 2024 году израсходовано 3 510 698 рублей.

Приняты на работу в Увельскую больницу по муниципальной программе - 3 фельдшера. Поступило на работу 5 врачей, из них воспользовались мерами социальной поддержки – 2 специалиста.

По федеральной программе «Земский фельдшер» принято 4 фельдшера. Укомплектованность врачами районной больницы составляет 70,5% (в 2023 году – 63,9%).

Укомплектованность средним медицинским персоналом – 81,6% (в 2023 году – 78,2%).

Предоставлено квартир медицинским работникам на условиях социального найма (квартир) – 4, служебное жильё – 2 квартиры.

Необходимы еще 2 врача общей практики в Рождественку, Петровку, и врача психиатра-нарколога в ЦРБ.

Проведены ремонты на ФАП д. Родионово и ЦОВП п. Березовка, получены автомобили в центр общей врачебной практики с.Рождественка, с.Петровское.

Поставлено новое оборудование на общую сумму – 3 777 406 рублей: комплекс для многосуточного мониторинга ЭКГ (– 4шт. и другое оборудование).

12. Образование, культура, спорт

Образование

Система образования Увельского муниципального района представлена 45 образовательными организациями, из них:

24 детских сада, 19 школ и 2 организации дополнительного образования.

Идет процесс реорганизации МКОУ «Сухарышская НОШ» путем присоединения к МОУ «Красносельская СОШ»

Контингент воспитанников дошкольных образовательных организаций на 31 декабря 2024 г. составил 1312 человек. За последние пять наблюдается ежегодное снижение воспитанников в детских садах с 1732 человека в 2020 году до 1312 человек в 2024 году.

За последние 5 лет снижение составило на 24,2%.

Контингент обучающихся на 31 декабря - 3391 человек, два года наблюдается снижение обучающихся в школах муниципалитета. За последний год разница в количестве обучающихся – 97 человек.

Уровень образования	Количество контингента по годам				
	2020 год	2021 год	2022 год	2023 год	2024 год
Дошкольное образование	1732	1590	1500	1383	1312
Общее образование	3524	3528	3542	3488	3391

В 2024 году в рамках программы «Модернизация школьных систем» и партийного проекта «Новая школа» проведён капитальный ремонт здания МОУ «Рождественская СОШ имени Героя Советского Союза М.И. Антипина». Школа приобрела оборудование для оснащения школьных кабинетов. В школе открыты новые помещения – Центр образования естественно-научной и технологической направленностей «Точка роста», «Центр детских инициатив», которые оснащены новым оборудованием и современной мебелью. Были выделены средства из федерального, областного и местного бюджетов.

В Увельской СОШ № 2 в рамках федерального проекта «Успех каждого ребёнка» обновлена материально-техническая база для занятий физической

культурой и спортом, построено мини-футбольное поле, с искусственным покрытием, сумма затрат более 3 млн. руб.

Заменено 80 оконных блоков в Увельской школе № 1, Каменской школе и детском саду № 18 п. Увельский, на что было потрачено около 2 млн. руб.

Половинская ООШ оснащена компьютерным, мультимедийным, оборудованием в целях внедрения цифровой образовательной среды.

Проведена модернизация АПС в Хомутининской школе, детском саду № 21 с. Дуванкуль и в детском саду № 5 с. Хуторка.

В зданиях 14 общеобразовательных организаций выполнены работы по созданию IT-инфраструктуры в соответствии со Стандартом, утвержденным приказом Министерства просвещения Российской Федерации и Министерства цифрового развития, связи и массовых коммуникаций Российской Федерации.

За счет средств федерального бюджета был получен автобус в МКОУ «Каменская СОШ».

Обучающиеся с ОВЗ и дети участников СВО обеспечены двухразовым питанием.

Результаты работы системы образования отражены на следующих слайдах

В 2024 году 94% выпускников 9 классов получили аттестаты об основном общем образовании.

Следует отметить, что 98 % выпускников средних школ поступили в высшие и средние учебные заведения и 2% пошли работать на предприятия.

На слайде видно, как устроились выпускники 9 и 11 классов.

Единый государственный экзамен в 2024 году сдавало 47 выпускников 11 классов.

Наивысшие баллы по различным предметам получили выпускники Увельской школы №1, Хомутининской, Кичигинской, Петровской.

В учреждения пришли 10 молодых специалистов. Количество молодых специалистов, поступивших на работу за последние 3 года отображено в таблице.

Обеспеченность кадрами в образовательных организациях составляет 100% за счет повышения нагрузки на педагогов.

Наблюдается нехватка учителей физики, математики и информатики, а также водителей школьного автобуса.

В период летней оздоровительной кампании в 16 пришкольных и 1 загородном лагере оздоровлено 1840 детей, из них из малообеспеченных семей – 834 учащихся.

На организацию летней оздоровительной кампании в т.ч. трудоустройство обучающихся в летний период, было израсходовано 11 млн. 300,8 тыс. рублей, из них 4,7 млн. рублей местного бюджета.

Продолжена реализация проекта «Патриотического воспитания граждан РФ». В 11 школах района работают советники директоров. На базе 17 школ района и МОУ «Детский сад № 10» п. Увельский активно функционирует детское общественно-государственное движение детей и молодежи «Движение первых». По итогам работы за предыдущий год местное отделение «Движение первых» вошло в тройку лидеров местных отделений региона.

Культура

Сеть учреждений культуры Увельского района осталась неизменной: функционируют 52 учреждения.

В учреждениях культуры проведено 5833 мероприятия, которые посетило 171,9 тыс. человек. Наиболее популярные – мероприятия патриотического направления и акции, направленные на поддержку СВО.

Охват клубными формированиями населения остался прежним 11,0%.

Все статусные коллективы 5 - «Народных», 3 - «Образцово-показательных» своевременно подтвердили свои звания.

Центральной библиотекой реализуется краеведческий проект «Интерактивная карта «Весь Увельский», приуроченный к 100-летию Увельского района.

Помимо трех, ставших уже традиционными фестивалей различной тематики на территории района:

- IV открытый фестиваль художественной керамики «Живая традиция», п. Синий Бор;

- XI областной конкурс ручного ткачества «Полотняная река»;

- XIV военно-полевой народно-патриотический фестиваль «Анава», п. Кичигино в отчетном году прошел яркий семейно-молодежный фестиваль «Это у нас Увельское», приуроченный к 100-летию района, который посетило 4570 человек.

7 раз учреждения культуры района становились площадками для проведения областных мероприятий.

Спорт

На территории Увельского района в прошлом году проведено 175 районных и 52 областных соревнований, в 121-м соревновании регионального, межрегионального и Всероссийского уровня спортсмены Увельского района стали победителями и призерами.

В 2024 году проведено одно из масштабных мероприятий – 46-ые областные летние сельские спортивные игры «Золотой колос». Всего приняло участие около 800 спортсменов. Увельский район занял 3 место.

По итогам 2024 года выполнили нормативы на знак ГТО 634 участника, что на 143 участника больше по сравнению с предыдущим годом. Приступило к выполнению нормативов 634 человека.

Также ведется работа по присвоению спортивных званий и разрядов. В 2024 году присвоено:

«Мастер спорта» – 1 разряд, «Кандидат в мастера спорта» - 3 разряда, 1-ый спортивный разряд – 14, массовый разряд – 894.

Для развития физической культуры и спорта приобретено спортивного инвентаря и оборудования на сумму 8 589, 6 тыс. рублей.

Проведен капитальный ремонт спортивного зала, ремонт гостевой трибуны, ремонт центральной входной зоны стадиона «Олимпийский, проведены работы по освещению территории стадиона «Олимпийский» и «Гостевой трибуны», проведено благоустройство территории стадиона «Олимпийский» - всего на общую сумму 22 649, 6 тыс. рублей.

Увельский район ежегодно с 2023 г. участвует в программе «Плавание для всех» по обучению плаванию детей в возрасте 7 – 13 лет. В 2024 году обучилось по данной программе 288 детей.

13. Туристический потенциал

Памятниками природы объявлены Кичигинский бор, Хомутининский бор, озера Горькое, Пахомово, Подборное, Жемерякский карстовый лог. Кичигинский лесной бор и Хомутининский лесной бор с богатейшим видовым составом подлеска и травостоя имеют большое рекреационное и водоохранное значение.

Озеро «Пахомово»



Озеро Пахомово славится своей щелочной водой и минеральными грязями, которые обладают целебными свойствами. Купание в щелочной воде благоприятно сказывается на лечении кожных заболеваний. Озеро входит в Кичигинский природно-территориальный комплекс, примыкая к Хомутининской группе.

На знаменитом пятиозерье в с. Хомутино все озера расположены рядом и обладают уникальными лечебными свойствами. К этой группе озер относятся памятники природы: Горькое и Подборное. Озеро Горькое является ценным природным объектом Зауралья благодаря своим бальнеологическим свойствам. Вода в нем щелочная, средней минерализации, хлоридно-натриевого состава.

Озеро Подборное славится ценными для лечения щелочными водами и минеральными грязями. На берегу озера Подборное построен бальнеологический санаторий «Урал», где лечат желудочно-кишечные, опорно-двигательные и сердечно-сосудистые заболевания.

Жемчужиной природы является Жемерякский карстовый лог с огромным запасом чистой пресной воды. Все пещеры Жемерякского лога образованы в известняках, исключительно богатых ископаемой фауной. Прямо в стенах и потолках гротов пещер явственно просматриваются прекрасные образцы представителей животного мира древних морей.

На территории района имеются залежи полезных ископаемых; разрабатываются Галяминское и Кичигинское месторождения формовочных песков, Нижне-Увельское месторождение огнеупорных глин, Половинское месторождение строительного песка.

Через район проходит крупная железнодорожная магистраль с грузопассажирской станцией Нижне-Увельская. Район привязан к федеральной трассе М36 и к автодорогам республиканского значения Челябинск — Алма-Ата, Челябинск — Магнитогорск.

Архивные документы свидетельствуют о том, что к 1900 на территории современного Увельского района действовало 11 православных церквей (7 деревянных и 4 каменных). К настоящему времени сохранились здания 3 каменных храмов: церковь Архангела Михаила (сегодня Святых Первоверховных Апостолов Петра и Павла) в селе Петровское (сооружена в 1876 г.), церковь в честь Вознесения Господня (село Красносельское, построена в 1870 г., церковь Богоявления (село Мордвиновка; построена в 1872 г.). При каждом из этих храмов действовали двухклассные церковно-приходские школы, в которых крестьянским детям преподавали родной язык, арифметику, закон Божий. После 1917 школы закрыли; все деревянные церкви разрушили, с каменных сняли колокола и кресты. В 1993 на деньги спонсоров и пожертвования прихожан был восстановлен храм в честь Вознесения Господня в с. Красносельском.

23 октября 2001 года митрополит Челябинский и Златоустовский Иов благословил начало работ по восстановлению храма в селе Петровское. Реконструкция старинной церкви велась в течение 9 лет на спонсорские средства. В конце 2009 года на храм установили купола, в июле 2010 года состоялось освящение церкви митрополитом Челябинским и Златоустовским Иовом, и храм открыл свои двери для прихожан. Весной 2011 года Храм вновь обрел голос — были установлены 8 колоколов, самый крупный из которых, Благовест, весит 346 кг.

Золото сарматов





Северный выезд из села Кичигино — место, где кончается асфальтовая дорога, и хороший грейдер (не подведет и в дождь) ведет на вершину холма. Здесь на высоком мысу левого берега р. Увелька, который называется Тееткан (Таушкан) на протяжении последних четырех лет археологической экспедицией исследуется курганный могильник Кичигино.

Памятник создавался в эпоху раннего железного века в течение нескольких веков.

Самым древним оказался курган-склеп, в котором было сооружено погребение сакского¹ вождя VII—VI вв. до н. э.

В нем было обнаружено множество уникальных предметов, выполненных в «зверином» стиле. Наиболее распространенным сюжетом был облик льва. Вероятно, это животное являлось тотемом (предок-покровитель) рода совершившего это захоронение. Большая часть некрополя содержала погребения сарматов² (IV—III вв. до н. э.).

Самое богатое погребение принадлежало пожилой женщине высокого социального статуса. На это указывали золотая гривна, браслеты и другие предметы украшений, сопровождающие ее.

Сегодня подготовлены реконструкции антропологического облика и внешнего вида сарматов, захороненных в кичигинских курганах.

Озера Хомутининской группы расположены в Увельском районе Челябинской области. Эта группа очень небольших озер (так называемых степных блюдеч) представляют особую ценность в связи с их разнородным химическим составом и высокой лечебной ценностью вод и грязей. Всего Хомутининских озер пять: Чекирево (Чокарево), Подборное, Круглое, Горькое, Оленичево. Названия озер в основном русские; Чокарево по-башкирски означает «яма».

Славу целительные Хомутининские озера приобрели еще в XVIII веке. «Вода Хомутининских озер оказывает благотворное действие при ревматизме, золотухе, малокровии, заболеваниях печени, ожирении, рахитах, параличах, кожных болезнях, язвах...», - этим строкам уже более 100 лет.

Первым более-менее организованным пользователем лечебных свойств озер стал купец Лобов, в 1894 г. построивший первые «ванницы для врачевания». В 1900 г. священник поселка отец Трифон также устроил на озере купальни и «ванницу». С 1907 г. по 1917 г. в районе озер Горькое и Подборное действовал один из первых курортов Урала «Багровские минеральные воды». В 1930-е годы бальнеологические ресурсы целебных озер пытался использовать местный колхоз. Научное исследование Хомутининских озер было начато в 1932 г. экспедицией Института курортологии под руководством П.Н. Палея. Ресурсы озер изучались и осваивались неспешно. Только в начале 1951 г. начинается систематическое изучение озер специалистами Свердловского НИИ Курортологии и Физиотерапии. К концу 1960-х годов были разведаны запасы грязей и минеральных вод, определен их химический состав, вероятный лечебный эффект. В 1990 г. был сдан в эксплуатацию санаторий «Урал», специализирующийся на лечении желудочно-кишечных заболеваний, а также заболеваний органов дыхания.

В 1968 г. возле оз. Подборное геологи на глубине 40 м открыли линзу целебной минеральной воды, содержание солей 3,3 г/л, гидрокарбонатно-хлоридно-натриевую, по химическому составу аналогичную водам Железноводска и Ессентуков, которая сейчас используется в лечебных целях (под названием «Уралочка») в санатории «Урал».

Озеро «Подборное»



Особое место в Хомутининском пятиозерье занимает озеро Подборное.

Котловина озера суффозионного (просадочного) происхождения. Озеро имеет округлую форму, пологие берега. Островов на озере нет. Урез воды – 222 м над уровнем моря. Площадь зеркала 1,25 км², объем водной массы 2,7 млн. м³, максимальная глубина – 3 м, средняя глубина – 2,14 м. Запасы лечебных грязей составляют более 2 млн. м³

Прозрачность озерных вод по белому диску – около 1 м. К любопытным особенностям водоема можно отнести зимнее «цветение» вод (при отрицательной температуре воды).

Озеро Подборное – гидрологический памятник природы и, по-своему, не менее уникально, чем Тургояк или Увильды.

Как же такое возможно, чтобы незначительный водоем был сопоставим по уникальности с признанными на мировом уровне озерами? Подборное славно своими водами. Они не такие прозрачные, как у горных озер, но уникальны по химическому составу: в них в течение многих лет наблюдается динамическое равновесие между хлоридами и гидрокарбонатами при очень высоком содержании щелочных металлов. Воды озера щелочные и солоноватые (минерализация колеблется от 4,5 до 8,9 г/л; средняя – 5,5 г/л). Формирование химического состава вод озера происходит при участии напорных подземных вод, располагающихся под озерами Чекирево и Подборное (глубина залегания горизонта около 15 м, уровень напора на 0,3 – 1,0 м ниже уреза озерных вод). Но питание подземными водами – не основной источник поступления вод в озеро. Установлено, что минерализация вод подземных напорных горизонтов существенно ниже, чем соленость собственно озерных вод. Отмечена и аномальная особенность озера в водные годы – при повышении уровня озера не происходит снижения минерализации вод (во всяком случае, на протяжении нескольких лет). Эта особенность объясняется как малым водосбором озера, так и провальной водопроницаемостью окружающих озеро грунтов и вымыванием солей из них.

В связи с разнородным типом водно-минерального питания само озеро, его побережье, почвы и ландшафты водосбора нуждаются в повышенном уровне охраны. К озеру сохраняется свободный подъезд во многих местах, и дикое использование бальнеологических ресурсов просто удручает. Граждане произвольно берут лечебные грязи, роют в грунте ванныцы. Это варварство дополняется многочисленными кострищами и брошенным бытовым мусором – уже привычная картина на озерных берегах нашей страны. А ведь озеро Подборное очень небольшое. Нарушить природный баланс формирования его целебных вод очень просто; но вслед за этим во многом утратится и лечебный эффект Хомутинской курортной зоны. Спасение озера и его уникальнейших ресурсов на наш взгляд заключается в регулировании потока «диких рекреантов», в организованном отдыхе (как показывают исследования, загрязнение озер с территорий занятых биваками «диких» туристов в 2,5 – 4 раза выше, чем в пределах санаториев и баз отдыха).

Озеро «Горькое»



Озеро «Горькое» является одним из наиболее ценных природных лечебных объектов Зауралья. В озере щелочная вода, донные отложения представлены минеральными глинами. Озеро используется в лечебных и рекреационных целях.

Жемчужиной природы является Жеремякский Карстовый Лог.



Карстовый лог Жемеряк находится в бассейне реки Сухарыш — левого притока Увельки.

В этом районе залегают известняки каменноугольного возраста. Наиболее характерен здесь и выделяется своими формами Жемерякский карстовый лог, где открыты пять различных по длине и глубине пещер. Наиболее значительными из них являются пещеры: Большой Жемеряк, Восьмиглазка, Малый Жемеряк. Жемерякский лог — геологический памятник природы областного значения.

Пещера Казачий стан начинается с очень красочного разлома в земле.

В пещере довольно многочисленны различные формы арок, столбов и колонн.

Стены пещеры Большой Жемеряк усеяны останками бывших обитателей, некогда находившегося здесь моря.

В конце XIX начале XX века в пещере Большой Жемеряк жили отшельники — монахи, почитаемые местным населением за святых...

Хомутининский бор



Хомутининский (Дуванкульский) бор, ценный лесной массив естественного происхождения, ботанический памятник природы. Расположен в центральной


части района, к югу от озера Дуванкуль. Бор — реликт послеледникового периода; растет на песчаных речных отложениях. Площадь 1,1 тыс. га, из них лесом покрыто 918 га. Главная порода — сосна обыкновенная; распространены также береза, осина. В подлеске — вишня, ива кустарниковая, кизильник, крушина, ракитник, шиповник коричный. Травяной покров состоит из более 50 видов растений, среди которых господствует вейник тростниковидный, на опушках — в сочетании с вейником наземным. В урожайный год можно полакомиться брусникой, земляникой, костянкой; на опушках — клубникой. Из млекопитающих обитают белка, горностай, заяц-беляк, косуля, лисица, ондатра, хорь; из птиц — дикие голуби (горлица, клинтух), серая куропатка, тетерев, несколько видов певчих, водоплавающие (лысуха), кулики.

Народная молва населила бор многочисленными сказочными персонажами, из уст в уста передает местное население таинственные легенды и были.

Кичининский бор



Кичининский бор, лесной массив естественного происхождения, ботанический памятник природы регион, значения (с 1969). Расположен в юго-западной части района, у северо-восточной окраины г. Южноуральска, на землях Увельского лесхоза. Островной бор, реликт послеледникового периода. Произрастает на древних песчаных отложениях. Название получил по селу Кичигино. Площадь 1,3 тыс. га, из них покрыто лесом 1,2 тыс. га. Главная лесообразующая порода — сосна обыкновенная. Произрастают также береза бородавчатая, осина. Подлесок развит слабо, за исключением северной части бора: здесь во множестве встречаются кустарниковые растения, среди них — вишня степная, ива кустарниковая, кизильник чернолистный, крушина, малина, черемуха, шиповник коричный. Травяной покров развит хорошо, в его составе более 30 видов высших сосудистых растений, в т. ч. клубника, земляника, костяника. Из млекопитающих водятся: белка, горностай, заяц-беляк, лисица; изредка заходит косуля. Из птиц наиболее многочисленны певчие; зимой бор заселяет серая ворона. На юго-восточных окраинах иногда встречаются серая куропатка и тетерев.



Санаторий «Урал» расположен в экологически чистом месте Челябинской области (в Увельском районе), в краю пяти озер, на берегу чистого озера Подборное на территории 20 га лесопарковой зоны. Окружен заповедным сосново-березовым лесом. Санаторий «Урал» находится в 90 км от г. Челябинска.

Это единый комплекс лечения, питания, проживания и отдыха.

Уникальность санатория заключается в:

- сульфидной сапропелевой грязи- природном источнике озера Подборное-наличии собственных минеральных источников (питьевая минеральная вода «Уралочка»).
- рапе с озера Подборное, идентичной по своим лечебным свойствам Мертвому морю.
- термальном комплексе под открытым небом «Урал СПА» с подогреваемыми бассейнами.
- благоустроенном пляже на берегу лечебного озера в летний период.

В лечених применяют естественную радоновую воду, сапропелевую грязь, иглоукалывание и различные типы массажа, фототерапию. Новая технология и лучшие специалисты окажут Вам необходимые услуги при лечении. Тут лечатся болезни сердечнососудистой, нервной системы, инфаркты, костно-мышечной системы, мужской и женской половой сферы.

Санаторий Урал за 20 лет преобразовался в многопрофильную здравницу с отличной медицинской диагностической и лечебной базой. Прекрасное лечение, единый комплекс, хорошее питание, гостиница «4 звезды», замечательно организованный досуг. Всё это привлекает в санаторий людей со всех городов страны.

На территории санатория функционирует термальный источник под открытым небом.

За заслуги в области оздоровления населения ОАО Санаторий «Урал» неоднократно становился лауреатом Всероссийских и Международных конкурсов. Санаторий является победителем конкурса «100 лучших товаров и услуг России», имеет Декларацию качества, награжден 10 золотыми медалями, в их числе «Золотая медаль. Европейское качество». Санаторий признан лучшим по использованию природных лечебных факторов, по организации лечебного питания, по разработке и внедрению новейших медицинских технологий и по долечиванию послеоперационных больных и больных сахарным диабетом. Санаторий имеет Золотую медаль как «Лучшая здравница по эстетической медицине и косметологии». За динамичное развитие здравницы, предоставление отдыхающим разнообразных современных лечебно-диагностических услуг, активное участие в возрождении санаторного дела, за высокое качество услуг по лечению и реабилитации ОАО "Санаторий Урал" отмечен многочисленными дипломами, золотыми и серебряными медалями. Здравница награждена Золотой медалью Министерства здравоохранения "Как лучшая здравница по организации рационального и лечебного питания", имеет 2 ГРАН-ПРИ Правительства Челябинской области за успешное лечение граждан, пострадавших от радиации и внедрение новейших медицинских технологий лечения в условиях здравницы. Имеет Диплом «Лучший налогоплательщик России и отрасли», неоднократный лауреат Международной премии «Лидер экономического развития России», отмечен Дипломом победителя международного проекта «За вклад в обеспечение здоровья нации».

Санаторий «Урал» признан лучшим и отмечен медалями: «За лучшие технологии лечения и оздоровления», «Лучшая здравница по использованию природных факторов», «Лучшая здравница по организации рационального питания», «Лучшие технологии в косметологии и эстетической медицине».

Минеральная вода «Уралочка» признана лучшей по итогам международного конкурса лечебных питьевых вод.

Руководит здравницей генеральный директор Селянина Галина Алексеевна, Заслуженный врач РФ, д.м.н., член Международной ассоциации аллергологов-иммунологов, член-корреспондент Академии аграрного образования, депутат районного собрания.

*457015, Россия, Челябинская область, Увельский район, с. Хомутино
Служба приема отдыхающих +7-922-708-39-43*

Отдел путевок +7 (351) 278-80-94,

+7-922-700-66-21,

+7-922-700-66-22 (Viber, WhatsApp),

+7-922-700-66-23

Представительство в Челябинске - ул.Курчатова, д.8 "б",

тел. (351) 225-16-17, 8-922-700-66-32

Сайт в интернете: www.uralsan.ru


Адрес электронной почты:

ok@uralsan.ru - приемная

I@uralsan.ru - отдел реализации путевок

chel.office@uralsan.ru - представительство в Челябинск

База отдыха Клуб - Шале «Мезенцево»



База отдыха Клуб - Шале «Мезенцево» расположен недалеко от Южноуральска, в 90 км от Челябинска, в Увельском районе на берегу озера Мезенцево (рядом санаторий Урал).

На территории базы 30 уютных домиков с 4-х местным размещением.

2-этажный кирпичный благоустроенный коттедж круглогодичного действия на 21 человека.

- Столовая (3-разовое питание),
- Павильон (летняя веранда),

- Шатер,
- Беседки,
- Мангальные зоны,
- Пляж песчаный (лежаки), понтон,
- Душ,
- Баньки,
- Волейбольная площадка,
- Спортивный инвентарь (шашки, шахматы, велосипеды)
- Дискотека по выходным.

457015, Челябинская область, Увельский район, озеро Мезенцево (20 км. от Южноуральска)

Телефон: 7-9000-90-50-30, 8-922-232-74-78

Сайт: https://vk.com/berezka_mezencevo

E-mail: gau94@mail.ru

Пансионат «Лесное озеро»



Пансионат «Лесное озеро» расположен в с.Хомутино, на берегу озера Подборное. 90 км от центра Челябинска. От Челябинска до озера нужно добираться на автомобиле примерно 1 час по Троицкому тракту.

Чистый лесной воздух и живописная природа позволят Вам провести незабываемый отдых за городом. Пансионат «Лесное озеро» расположен на берегу

озера Подборное, в березовом лесу. Вода озера целебная, славится ценными для оздоровления щелочами и минеральными глинами.

Территория выглядит как участок облагороженного леса, среди которого лиственницы, ели, сосны, дубы, ива, кусты боярышника, ирги, шиповника и барбариса образуют тенистые аллеи и живописные уголки. Корпуса и коттеджи – это капитальные кирпичные строения.

Здесь Вы сможете насладиться всеми видами активного отдыха (футбол, волейбол, баскетбол, русский бильярд, пешие прогулки по лесу, и многое другое.). База отдыха «Лесное озеро» предоставит в Ваше распоряжение спортивные и игровые площадки в безвозмездное пользование, чтобы Вы провели полноценные отдых за городом. Чтобы сделать Ваше времяпрепровождение увлекательным и разнообразным, у нас имеются: волейбольная площадка, детская площадка, футбольное поле, оборудованный пляж, банька на дровах, бильярд, столы для настольного тенниса, танцплощадка и кинозал.

В озере Подборном нет рыбы, но рыбаки находят возможность заниматься любимым хобби на окрестных озерах. Летом леса вокруг пансионата изобилуют грибами и ягодами, а также целебными уральскими травами.

457015 Челябинская область, Увельский р-н, с Хомутино

Сайт в интернете: www.lesnoe74.ru

Адрес электронной почты: lesnoeozerochel@yandex.ru

Наш телефон: 8(922)637-77-58, 8(922)756-11-64

База отдыха «Теремок»



База отдыха «Теремок» расположена в 75 км от г.Челябинска на юг по Троицкому тракту. Сочетание реликтового соснового бора, холмистой местности, перекрестка двух долинных рек - Увелька и Кабанка - и наконец, отсутствие соседних домов отдыха, делают месторасположение БО «Теремок» поистине уникальным.

Прогулки в Кичигинском сосновом бору, признанном памятником природы, подарят умиротворение и здоровье. Воздух в сосновом лесу буквально пропитан фитонцидами – биологически активными веществами, которые обладают свойствами уничтожать болезнетворные микробы. Прогулки в хвойном лесу снимают усталость и нервное напряжение, активизируют газообмен в легких. В хвое содержатся витамин С (%содержание в 7 раз больше чем в лимонах), провитамин А (каротин), витамины Е, К, Р, В1, В2, В6, РР и Н.

С крутого берега реки открывается прекрасный равнинный пейзаж и видны многочисленные изгибы реки Увелька. В нескольких сотнях метров далее по течению в р.Увелька впадает р.Кабанка. Вместе они устремляются в большое Южноуральское водохранилище. Отличная рыбалка. Берег подходит для спуска водной техники.

В «Теремке» у вас будет возможность выбрать размещение в комфортабельных коттеджах, номерах, корпусах или летних домиках.

Для развлечений и отдыха доступен Спа-комплекс, прокат спортивного инвентаря, рыболовные снасти и различные тематические мероприятия. Отмечайте свои счастливые события здесь — база предлагает проведение банкетов, свадеб, выпускных. Возможна аренда базы целиком. На территории оборудована стоянка с видеонаблюдением, мангальные зоны и игровые площадки.

457006 Челябинская область, Увельский р-н, с.Кичигино

Сайт в интернете: www.bazateremok.ru

Адрес электронной почты: bazateremok@yandex.ru.

Наш телефон: +7-912-801-36-34

V. КОНТАКТНАЯ ИНФОРМАЦИЯ

Администрация Увельского муниципального района

Адрес: 457000, Челябинская область, п. Увельский, ул. Советская, 26

Телефон: 8 (35166) 3-10-32, факс 8 (35166) 3-19-74, 3-15-71

E-mail: uvel-adm@mail.ru

Сайт: www.admuvelka.ru

Заместитель Главы района по инвестиционному развитию и стратегическому планированию - Ремизов Юрий Николаевич

тел. 8-35166-3-11-00, unremizov@mail.ru

По вопросам предоставления земельного участка:

Заместитель Главы района по земельным и имущественным отношениям, председатель комитета по земельным отношениям – Карпова Наталья Викторовна,

тел. 8-35166-3-12-01, zemkom_uvelka@mail.ru

По вопросам наличия инфраструктуры:

Начальник отдела по архитектуре и градостроительству – Седова Людмила Андреевна

Тел. 8-35166-3-26-80, 83516632680@mail.ru

По вопросам инвестиционных проектов:

Председатель комитета экономики – Петрова Екатерина Сергеевна

Тел. 8-35166-3-16-42, econom-uvelka@mail.ru